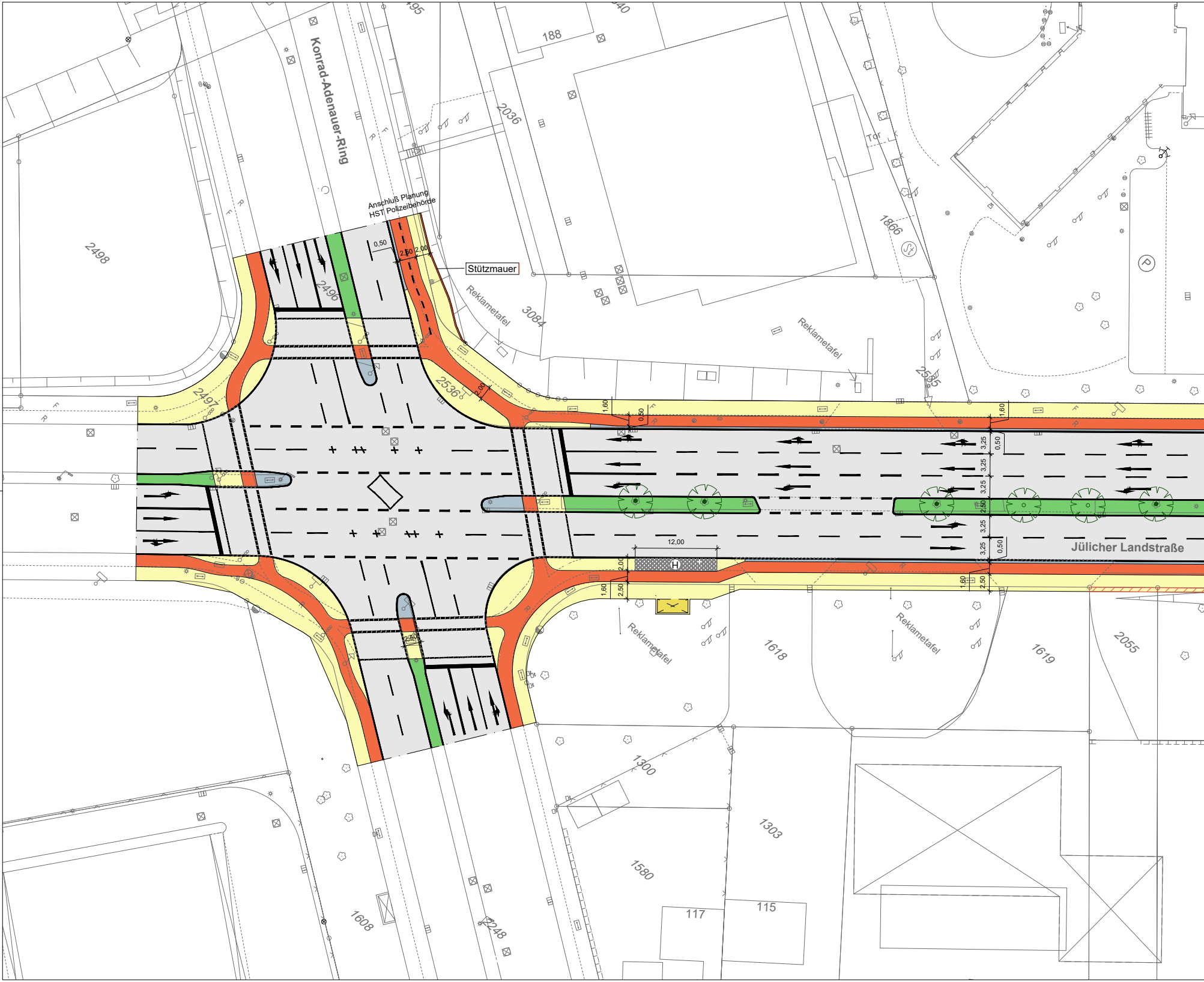

Konrad-Adenauer-Ring
Anschluß Planung
HST Polizeibehörde
Stützmauer
Reklametafel
Reklametafel
Reklametafel
Reklametafel
Jülicher Landstraße
Tor
188
2036
1866
3084
2535
2498
2496
2497
2536
1618
1619
2055
1300
1303
1580
117
115
1608
2248
0,50
2,50
2,00
1,60
3,25
2,50
12,00
H

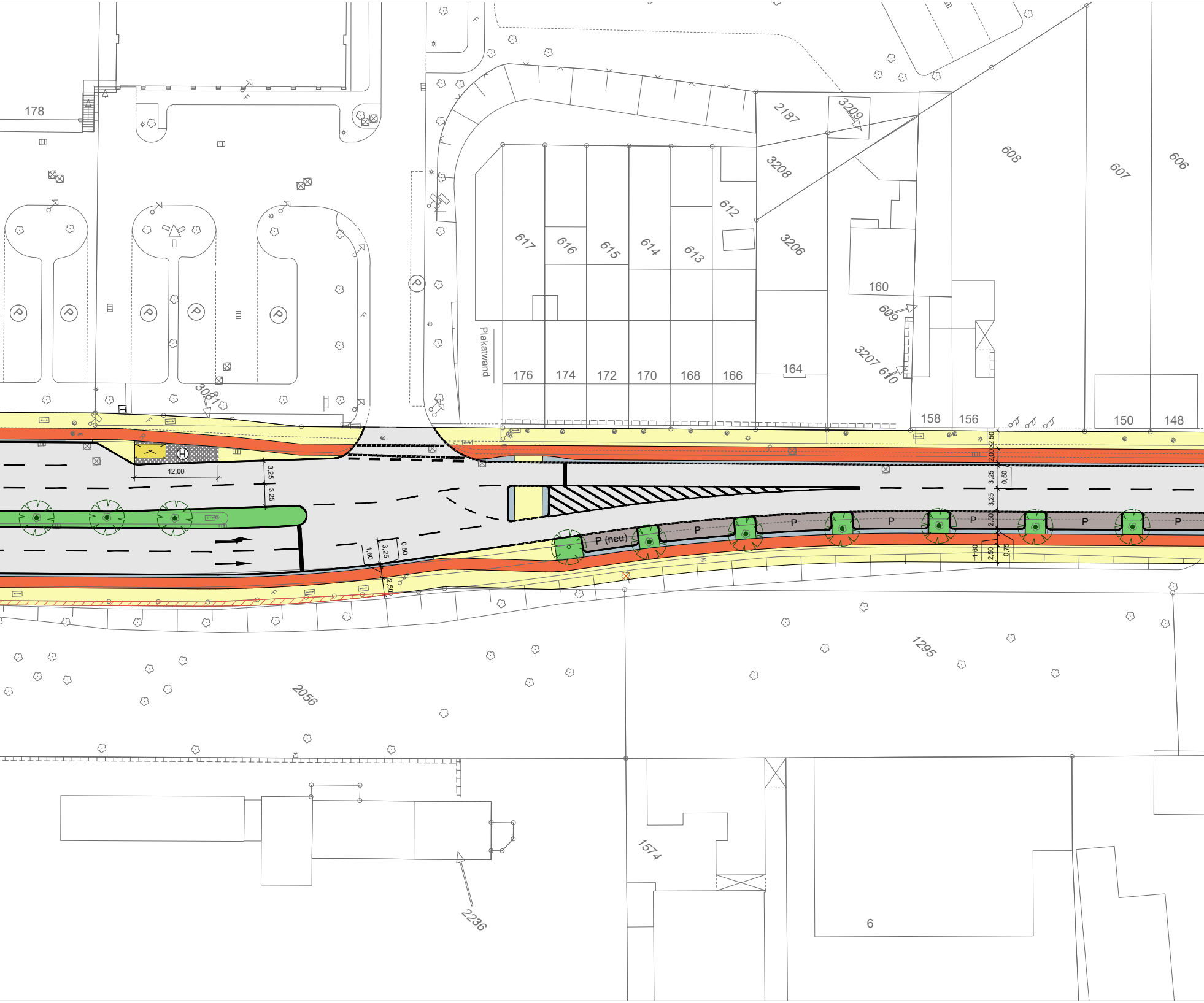
178
3081
12,00
3,25
3,25
1,60
3,25
0,50
2,50
Plakatwand
617
616
615
614
613
612
176
174
172
170
168
166
164
2187
3209
3208
3206
160
609
3207
610
608
607
606
158
156
150
148
2,50
2,00
3,25
0,50
3,25
2,50
1,60
2,50
0,75
P (neu)
P
P
P
P
P
P
P
2056
1295
1574
2236
6

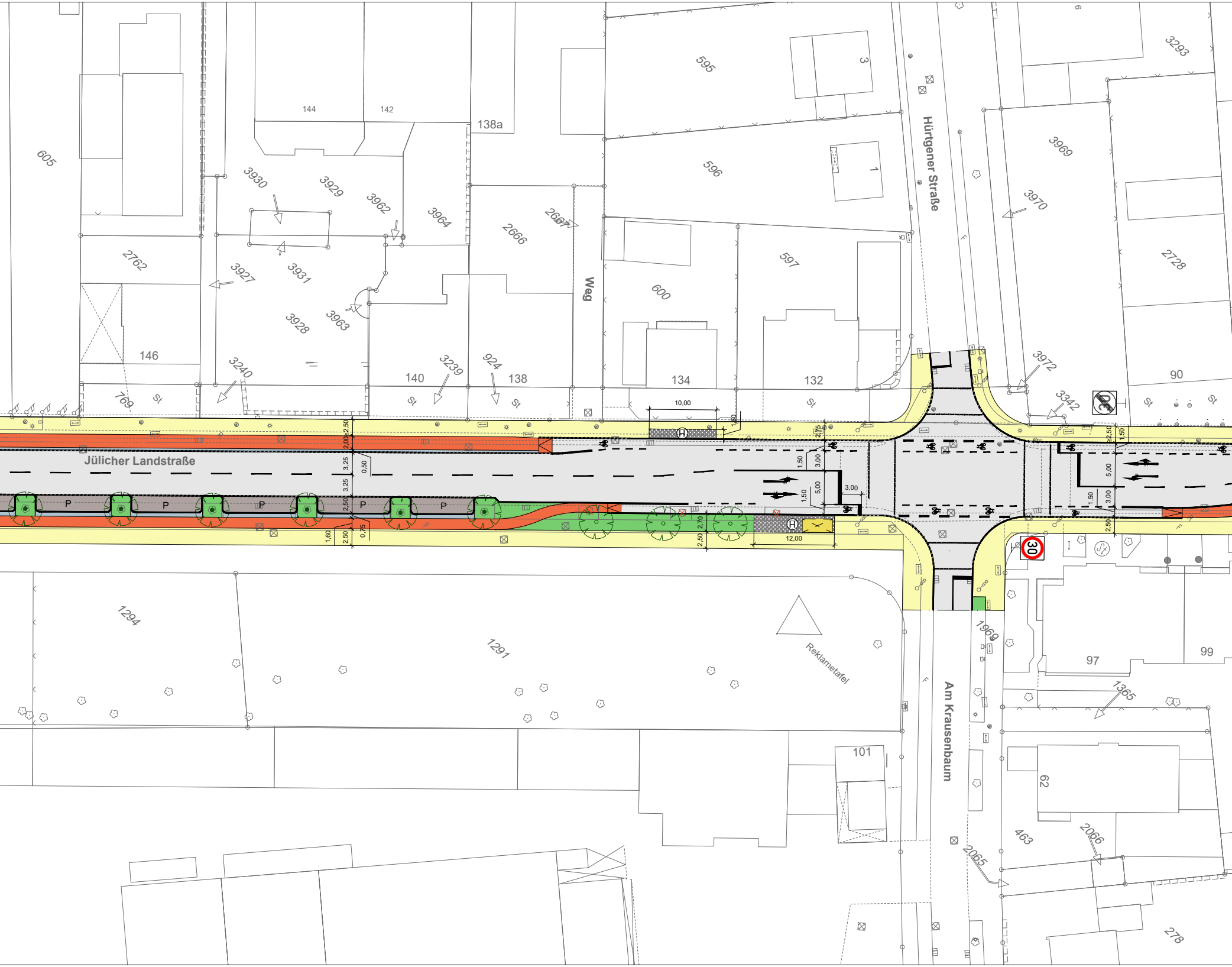
Jülicher Landstraße
Hürtgener Straße
Am Krausenbaum
Weg
Reklametafel
605
144
142
138a
595
3
3293
596
1
3969
3930
3929
3962
3964
2666
2667
3970
2762
3927
3931
600
597
2728
3928
3963
146
3240
140
3239
924
138
134
132
3972
90
3342
769
St
St
St
St
St
St
10,00
H
12,00
H
P
P
P
P
P
P
2,50
2,00
3,25
0,50
3,25
2,50
1,60
2,50
0,75
2,70
2,50
1,50
3,00
5,00
1,50
3,00
3,00
2,75
1,50
2,50
1,50
5,00
1,50
3,00
2,50
30
1294
1291
97
99
1969
1365
101
62
463
2066
2065
278

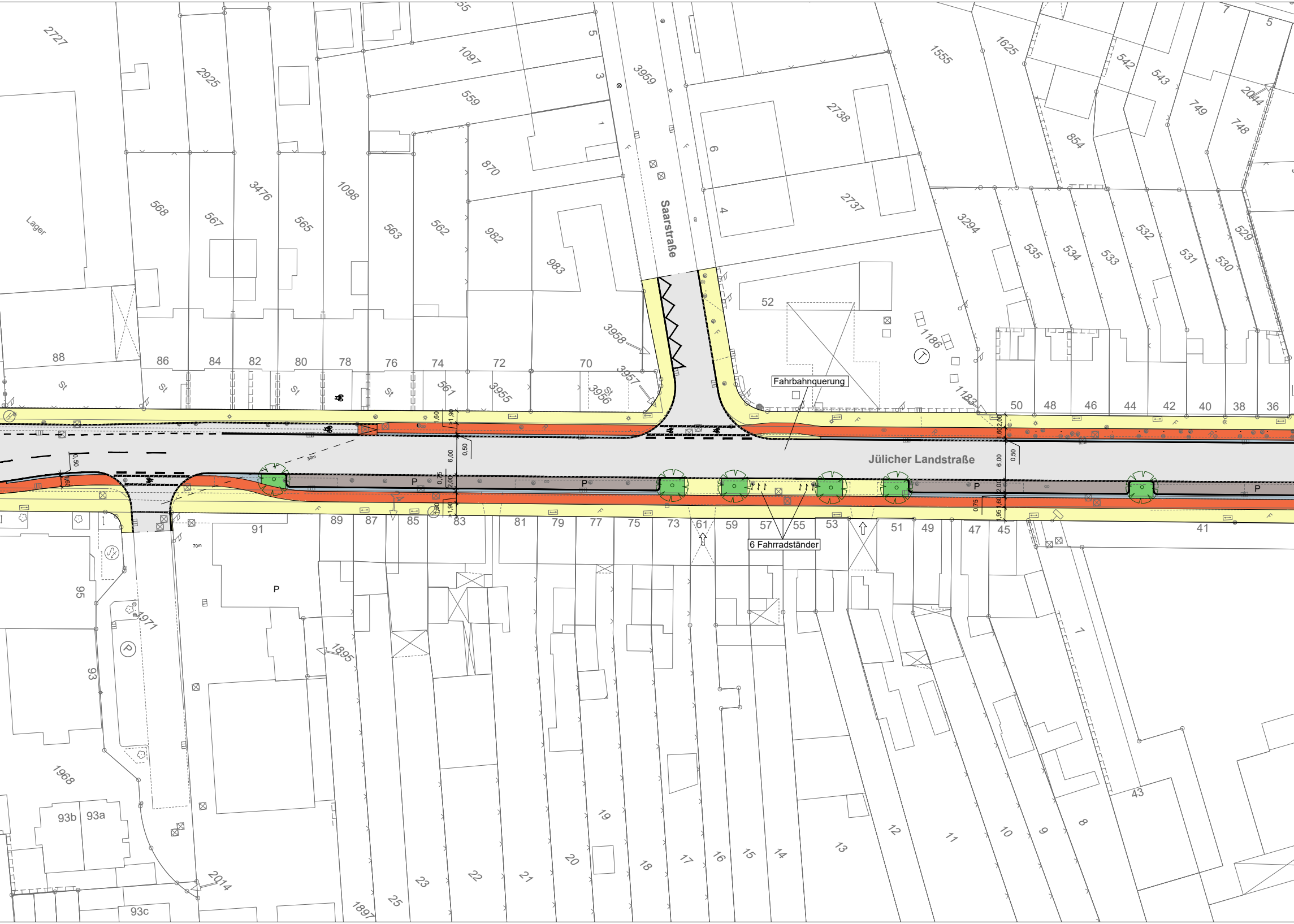
Saarstraße
Jülicher Landstraße
Fahrbahnquerung
6 Fahrradständer
P
P
P
P
P
P
Lager
St
St
St
St
St
88
86
84
82
80
78
76
74
72
70
52
50
48
46
44
42
40
38
36
91
89
87
85
83
81
79
77
75
73
61
59
57
55
53
51
49
47
45
41
95
93
93a
93b
93c
2727
2925
568
567
3476
565
1098
563
562
982
983
870
559
1097
3959
3958
3957
3956
3955
561
2738
2737
6
4
1555
1625
542
543
2044
749
748
854
3294
535
534
533
532
531
530
529
1186
1183
1971
1895
1968
2014
1897
25
23
22
21
20
19
18
17
16
15
14
13
12
11
10
9
8
7
43
5
3
1.60
1.90
0.50
6.00
2.00
0.75
0.50
30m
70m

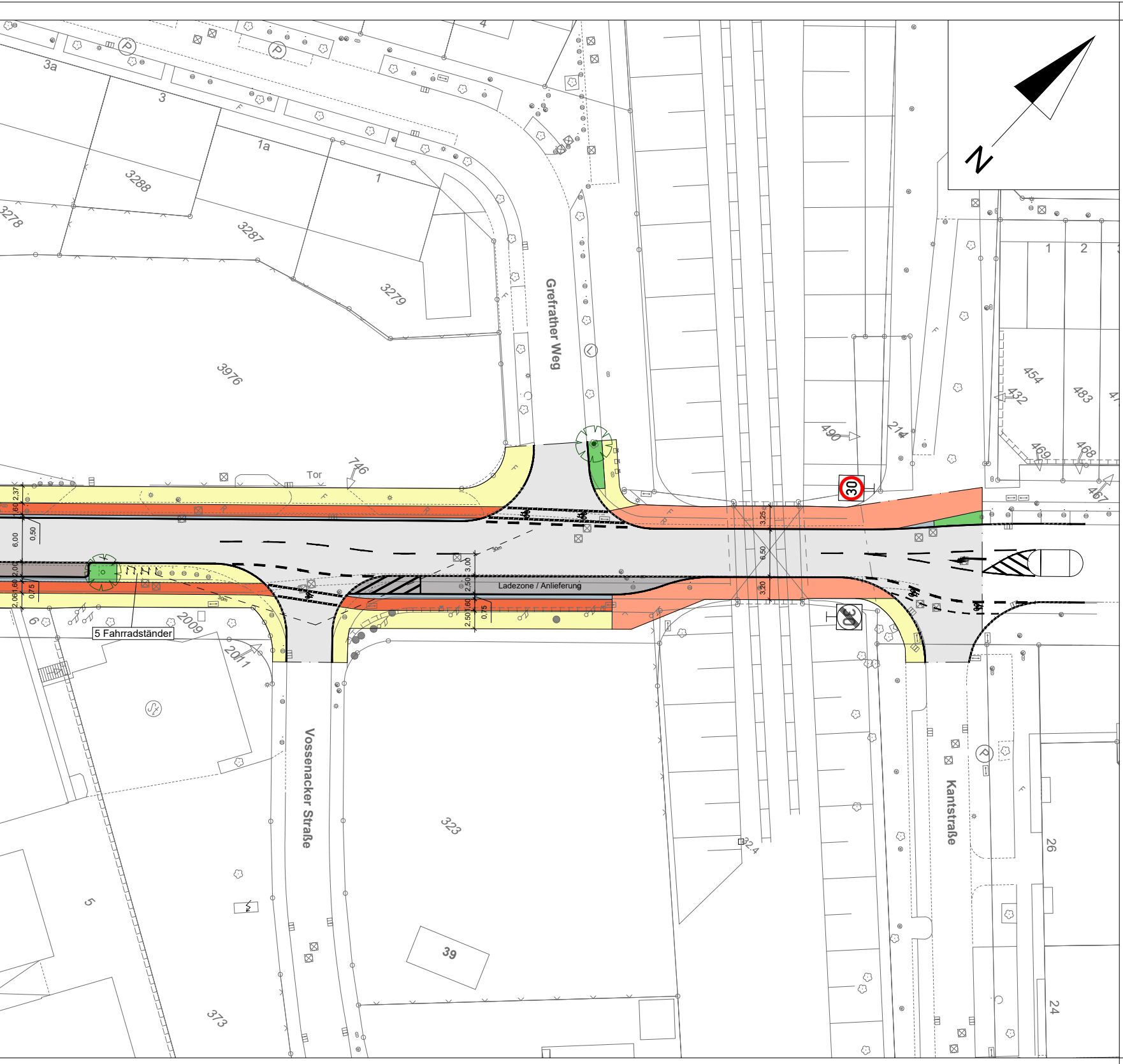
N
3a
3
1a
1
3288
3278
3287
3279
3976
Grefrather Weg
746
Tor
490
214
454
432
483
469
468
467
1
2
4
30
2,37
1,60
6,00
0,50
2,00
1,60
0,75
2,06
30m
30m
3,25
6,50
3,20
3,00
2,50
2,50
1,60
0,75
Ladezone / Anlieferung
5 Fahrradständer
2009
2011
6
Vossenacker Straße
323
39
5
373
32,4
Kantstraße
26
24

Bestands - Legende:

- Automat
- beschr. Bahnübergang
- unbeschr. Bahnübergang
- Bank
- Baum
- Beleuchtung
- Bildstock
- Briefkasten
- Denkmal
- Einstiegschacht
- Fahnenmast
- Feldkreuz
- Flutlicht
- Funkmast
- Hochsp.-Mast
- Hydrant unterflur
- Infokasten
- Kabelkasten
- Kabelschacht
- Kappe/Schieber Gas
- Kappe/Schieber Wasser
- Kilometerstein
- Kompakstation
- Laubbaum
- Mast
- Müllboxen
- Nadelbaum
- Notrufsäule
- Ortsschild
- Poller
- Poller versenkbar
- Schaltgerät für Signale
- Signal
- Signalanlage
- Springbrunnen
- Stahlgitter-rohrmast
- Straßenablauf
- Telefon
- Uhr
- Verkehrsgrün
- Verkehrszeichen
- Öffentl. Parkplatz
- Litfaßsäule
- Tankstelle
- S-Bahn Haltestelle
- Haltestelle
- Parkplätze
- F Fußgängerweg
- R Radweg
- Hauseingang
- Grundstückzufahrt
- xxxxxxxx Absperrung
- Hecke
- Mauer
- Zaun
- Flurstücksgrenze
- (38,49) vorh. Höhen
- Liegewiese / Parkanlage
- Strauch
- Rasen
- Friedhof
- Jüd. -Friedhof
- Gartenland
- Laubwald
- Nadelwald
- Mischwald

Planungs - Legende:

Fahrbahn	⬜
Gehweg	🟨
Kombinierter Geh- und Radweg	🟧
Grünfläche	🟩
Parkplatz	⬛
Radweg	🟥
Sicherheitstrennstreifen	🟦
Fläche für taktile Elemente	☐
Grunderwerb erforderlich	▨

Bäume vorhanden geplant entfernen

Bordstein

Bordstein abgesenkt

Poller geplant ●

Straßenbeleuchtung geplant ✳

Signale Fußgänger / Radfahrer Kfz

Fahrradständer ⇆

Datum	Gegenstand der Änderung	Bearbeitet	Gezeichnet
25.03.2021	Änderung Straßenquerschnittaufteilung zw. Am Krausenbaum und Grefrather Weg	Huang	Esser
17.08.2020	Änderung Straßenquerschnittaufteilung zw. Am Krausenbaum und Grefrather Weg	Huang	Esser
11.05.2020	Änderung Straßenquerschnittaufteilung zw. Am Krausenbaum und Polizeistation	Huang	Esser

Planvorlage im Unterausschuss Mobilität am:
Planvorlage im Bezirksausschuss am:
Planvorlage im Ausschuss für Planung und Stadtentwicklung am:
Planvorlage in der Ratssitzung am:

Stadt Neuss
DER BÜRGERMEISTER
Amt für Stadtplanung
Abteilung Verkehrsplanung 61.4

Jülicher Landstraße

Umbau mit Radfahrstreifen

Plan Nr.: 10 / 319 - 1
Datum: 02.03.2020
Maßstab: 1 : 250

Sachbearbeiter: Huang
Zeichner: Esser
Amtsleiter: Unbehaun